

Bestandsaufnahme im Rahmen der Richtlinie zur Förderung des Aufbaus von Hochgeschwindigkeitsnetzen im Freistaat Bayern (Breitbandrichtlinie – BbR).

**16.12.2014 | Gemeinde Wittelshofen, Schulstraße 15, 91749 Wittelshofen**

---

## Bestandsaufnahme

im Rahmen der Richtlinie zur Förderung des Aufbaus von Hochgeschwindigkeitsnetzen im Freistaat Bayern (Breitbandrichtlinie – BbR) vom 09.07.2014.

1. Die Gemeinde Wittelshofen hat ein vorläufiges Erschließungsgebiet festgelegt.
2. Die derzeitige Ist-Versorgung vor der Markterkundung ist in folgender Tabelle und Karte dargestellt:

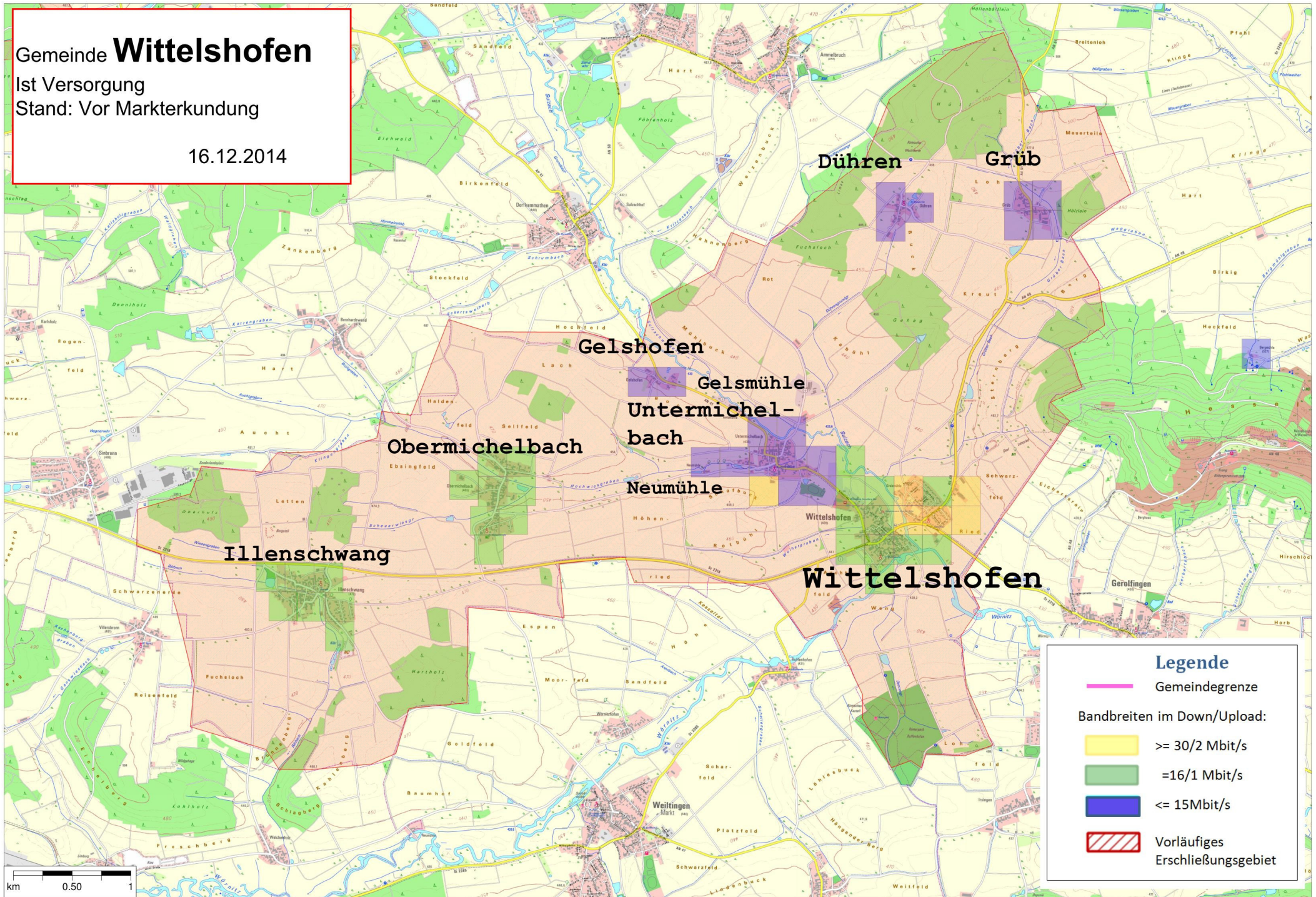
Die aktuelle Ist-Versorgung im vorläufigen Erschließungsgebiet von Wittelshofen sieht wie folgt aus:

<b>Tabelle der Ist-Versorgung: Stand vor der Markterkundung</b>									
Download [Mbit/s]	<=15 Mbit/s Down/1 Mbit/s Up			16 Mbit/s Down/1 Mbit/s Up			>= 30 Mbit/s Down/ 2 Mbit/s Up		
<b>Wittelshofen</b>	ja	nein	z.T.	ja	nein	z.T.	ja	nein	z.T.
Ortskern		x				x			x
Dühren	x				x			x	
Gelshofen	x				x			x	
Gelsmühle	x				x			x	
Grabmühle	x				x			x	
Grüb	x				x			x	
Illenschwang		x		x				x	
Neumühle	x				x			x	
Obermichelbach		x		x				x	
Untermichelbach			x		x				x






# Gemeinde **Wittelshofen**

Ist Versorgung  
Stand: Vor Markterkundung

16.12.2014



## Legende

-  Gemeindegrenze
- Bandbreiten im Down/Upload:
  -   $\geq 30/2$  Mbit/s
  -  =16/1 Mbit/s
  -   $\leq 15$  Mbit/s
  -  Vorläufiges Erschließungsgebiet